

Herzlich Willkommen
zum Reisebericht
Kilimanjaro







Staat in Ostafrika

- Im Norden Kenia, im Süden Mosambik, im Osten der indische Ozean und im Westen Burundi und Ruanda
- Zweieinhalb mal so gross wie Deutschland mit 45 Mio. Einwohnern
- Seit 1961 unabhängig von Grossbritannien
- 1/3 Christen, 1/3 Moslems, 1/3 Naturreligionen
- 99% Schwarzafrikaner in 130 ethnische Gruppen mit über 125 Sprachen
- Volkssprache Suaheli - Daktari

- Riesiges Bevölkerungswachstum, 5,5 Kinder pro Frau
- 44% der Einwohner sind unter 15 jährig
- Die durchschnittliche Lebenserwartung ist unter 60 Jahren
- Die Infrastruktur stammt grösstenteils aus der Kolonialzeit
- Tansania gehört zu den korruptesten und ärmsten Ländern der Welt

Die Leute haben wenig bis nichts und sind trotzdem zufrieden und stolz auf ihre herrliche Natur und Tierwelt aber vor allem auf ihren grössten Erfolg.

Seit der Unabhängigkeit vor 55 Jahren leben 130 Volksstämme friedlich, ohne Bürgerkrieg zusammen – klar afrikanischer Rekord

Rhythmus, Lebensfreude, Lachen, Singen









Kilimanjaro

Ist eigentlich ein Bergmassiv, im wesentlichen bestehend aus drei erloschenen Vulkanen.

Dem Kibo – der Helle mit seinem 5895 Meter hohen Gipfel dem Uhuru Peak

Dem Mawenzi – der Dunkle mit zackigen Felsspitzen und einer Höhe von 5148

Dem Shira ein 3962 Meter hoher plateauartiger Berg

Um das gesamte Massiv herum wurde 1973 der Kilimanjaro Nationalpark gegründet.

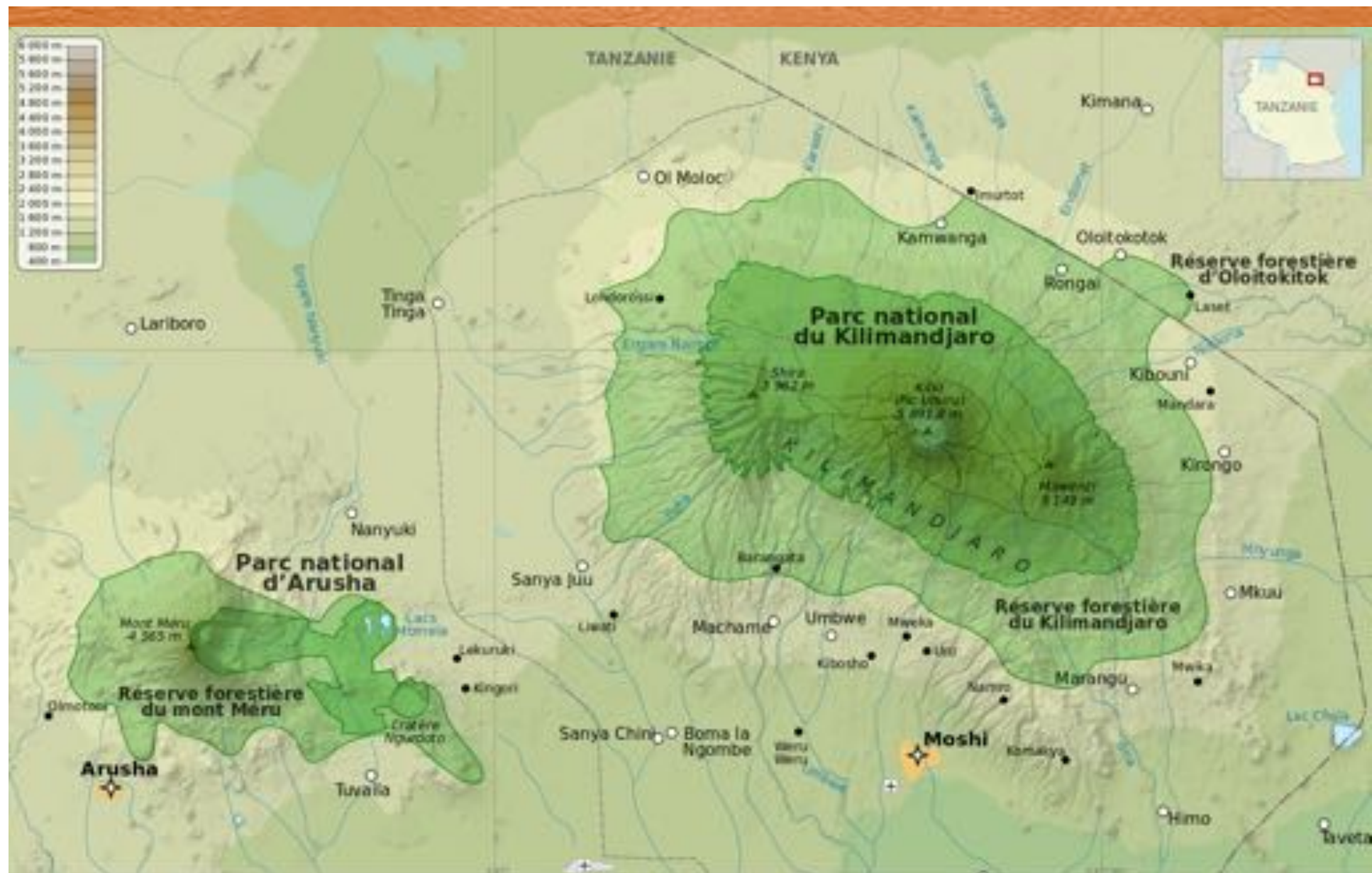
1987 wurde die Landschaft von der UNESCO zum Weltkulturerbe erklärt

Spricht man bei uns von Kilimanjaro ist immer der KIBO gemeint

Ein nahezu perfekt geformter Vulkan


Eines der prächtigsten Wahrzeichen des afrikanischen Kontinents

Mit seinem teils schneebedeckten 5895 Meter hohem Gipfel ist er der höchste Berg Afrikas



Les parcs naturels du Kilimandjaro et du mont Méru

- | | | | | |
|--------------------|--------------------|---------------------|----------------------|--------------------------|
| Parc national | Rivière permanente | Zone humide | Ville | Aéroport |
| Réserve forestière | Rivière temporaire | Sommet | Capitale de province | Frontière internationale |
| | Lac | Chemin de randonnée | Village | Limite de province |







Klima

Tansania liegt auf der Höhe des Äquators. An der Küste zum indischen Ozean herrscht tropisches Klima mit hoher Luftfeuchtigkeit und durchschnittliche Temperaturen von 28 Grad. Am Ausgangspunkt für die Besteigung auf rund 1600 MüM sind es im Schnitt rund 20 Grad.

Die so genannte kleine Regenzeit ist von November bis Dezember, die grosse Regenzeit mit den meisten Niederschlägen in der Zeit von April bis Juni. Grundsätzlich kann der Kili das ganze Jahr bestiegen werden. Als beste Zeit gelten jedoch die Monate Juli bis Oktober sowie Dezember bis März

Während des gesamten Trekkings durchläuft man insgesamt 5 Klimazonen. Angefangen von der tropischen bis hin zur arktischen Klimazone

Am Kili muss man sich je nach Höhenlage auf kältere Temperaturen einstellen. Speziell am Gipfeltag kann das Thermometer durchaus auf minus 10 bis minus 20 Grad fallen

Flora

Der auffälligste Effekt in der Pflanzenwelt des Kilis ist der Riesenwuchs in der afro alpinen Zone ab rund 2800 Metern.

Lobelien und Scenzezien sind eigentlich niedrigwachsende Kräuter und Blumen. Unter den speziellen klimatischen Bedingungen und unter dem Einfluss der hohen UV Strahlen erreichen diese jedoch Höhen von mehreren Metern.



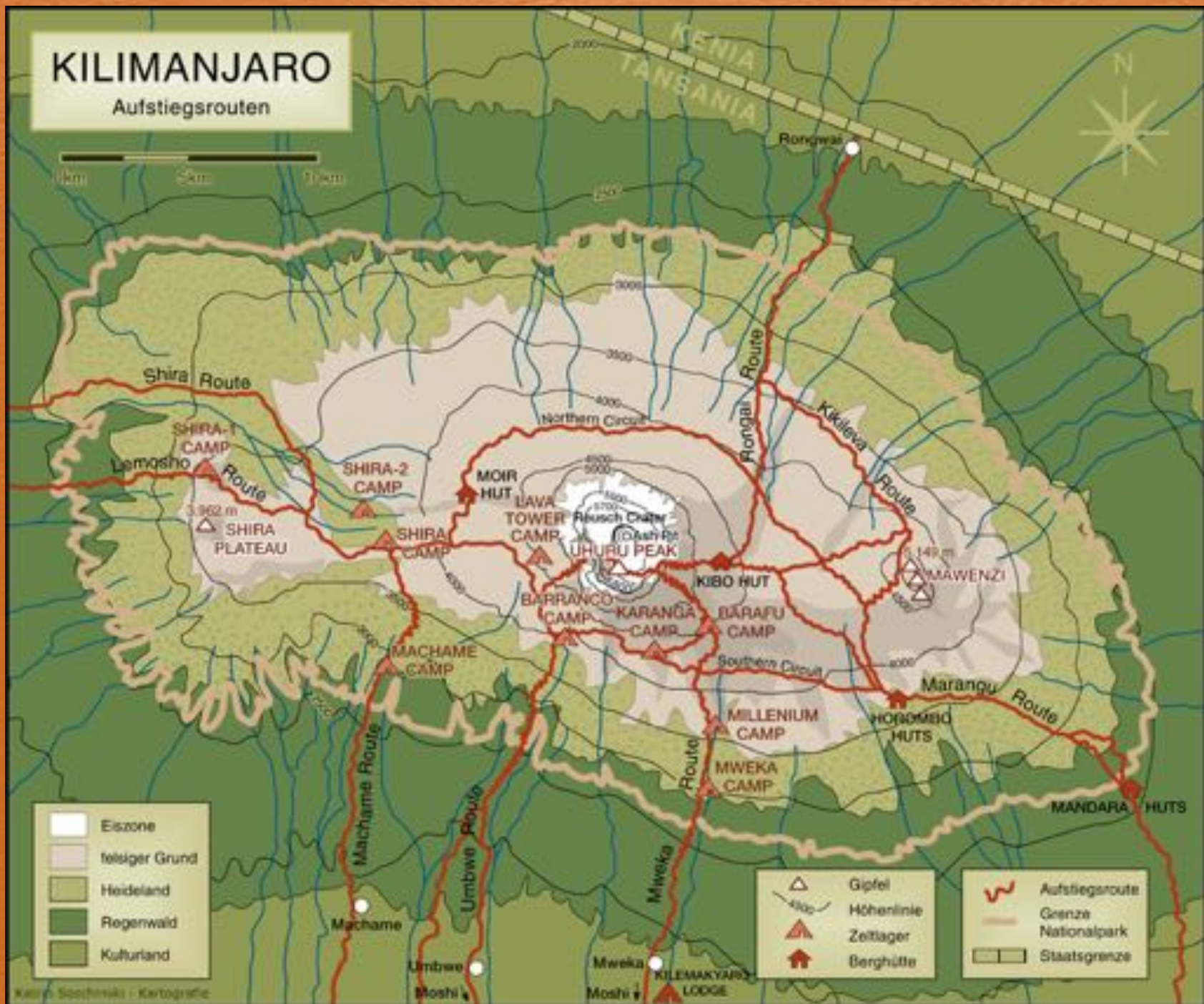
Besteigung

Rein technisch stellt die Besteigung des Kilimanjaro kein Problem dar. Da ein Wanderweg bis zum Gipfel führt ist keine eigentliche bergsteigerische Erfahrung nötig. Von der Schwierigkeit her ist das Trekking vergleichbar mit einer anspruchsvollen Bergwanderung in den Alpen. Jedoch kann die ungewohnte Höhe durchaus zu einer Herausforderung werden. Unerlässlich für den Gipfelerfolg ist neben einer guten Grundkondition vor allem eine sorgfältige Akklimatisation und ein bedächtiges Bewegen.

Pole Pole

KILIMANJARO

Aufstiegsrouten





































KILIMANJARO NATIONAL PARK

MANDARA HUT

ELEVATION: 2720M amsl

VEGETATION ZONE: MONTANE FOREST

FROM MANDARA HUT TO:

•MARANGU GATE: 8KM (3HRS)

CONGRATULATION!

























































































MOUNT KILIMANJARO

CONGRATULATIONS
YOU ARE NOW AT

UHURU PEAK TANZANIA 5895M/19341FT AMSL

· AFRICA'S HIGHEST POINT ·
· WORLD'S HIGHEST FREE-STANDING MOUNTAIN

· ONE OF THE SEVEN VOLCANOES
· WORLD HERITAGE SITE OF AFRICA







Vielen Dank für Eure Aufmerksamkeit